

«СОГЛАСОВАНО»

Начальник Государственного
управления образования
Псковской области



А.В. Седунов

2014г.

«СОГЛАСОВАНО»

Начальник
ОГИБДД МО МВД России

«Опочечский»



А.А. Павлов

2014г.

«УТВЕРЖДАЮ»

Директор школы-интерната
Л.Н. Чушева



2014г.

ПАСПОРТ

дорожной безопасности

ГБОУ «Опочечкой специальной (коррекционной) школы-интерната
для детей-сирот и детей, оставшихся без попечения родителей, с
ограниченными возможностями здоровья»

(наименование образовательного учреждения)

2014г.

Общие сведения

ГБОУ «Опочечкая специальная (коррекционная) школа-интернат для детей-сирот и детей, оставшихся без попечения родителей, с ограниченными возможностями здоровья»

(Наименование ОУ)

Тип ОУ: специальное коррекционное

Юридический адрес ОУ: Псковская область. г.Опочка,

ул. Набережная д.1

Фактический адрес ОУ: Псковская область. г.Опочка,

ул. Набережная д. 1

Руководители ОУ:

Директор (заведующий): Чушева Людмила Николаевна т. 2-20-31

(фамилия, имя, отчество) (телефон)

Заместитель директора

по учебной работе: Ильина Ольга Алексеевна т. 2-19-37

(фамилия, имя, отчество) (телефон)

Заместитель директора

по воспитательной работе: Михайлова Нина Ивановна т. 2-19-37

(фамилия, имя, отчество) (телефон)

Ответственные работники

муниципального органа

образования Дмитриева Светлана Юрьевна т. 2-10-19

(фамилия, имя, отчество) (телефон)

Ответственные от

Госавтоинспекции: Табачников Дмитрий Геннадиевич т.2-35-35

(должность) (фамилия, имя, отчество)

Ответственный

за мероприятия по профилактике

детского травматизма: преподаватель-организатор ОБЖ

Кондратеня Владимир Адамович т.2-19-37

(должность) (фамилия, имя, отчество) (телефон)

Директор

дорожно-эксплуатационной
организации, осуществляющей

содержание ДУ-2: Петров Николай Васильевич т.3-49-97

(фамилия, имя, отчество) (телефон)

Главный инженер

дорожно - эксплуатационной
организации, осуществляющей

содержание ДУ-2: Дудецкий Александр Григорьевич т.3-49-97

фамилия, имя, отчество) (телефон)

Количество учащихся 79 учащихся

Наличие уголка по БДД имеется, фойе 1-й этаж

(если имеется, указать место расположения)

Наличие класса по БДД не имеется

(если имеется, указать место расположения)

Наличие авто городка (площадки) по БДД нет

Наличие автобуса в ОУ в наличии

Владелец автобуса ГБОУ «Опочецкая специальная (коррекционная) школа-интернат для детей-сирот и детей, оставшихся без попечения родителей, с ограниченными возможностями здоровья»

(ОУ, муниципальное образование и др.)

Время занятий в ОУ:

9:00 – 16:20

Телефоны оперативных служб:

Пожарная часть 01

Полиция 02

Скорая помощь 03

Газовая служба 04

Содержание

I. План-схемы ОУ.

1. район расположения ОУ, пути движения транспортных средств и детей (учеников, обучающихся);
2. организация дорожного движения в непосредственной близости от образовательного учреждения с размещением соответствующих технических средств, маршруты движения детей и расположение парковочных мест;
3. маршруты движения организованных групп детей от ОУ к стадиону, парку или к спортивно-оздоровительному комплексу;
4. пути движения транспортных средств к местам разгрузки/погрузки и рекомендуемых безопасных путей передвижения детей по территории образовательного учреждения.

II. Информация об обеспечении безопасности перевозок детей специальным транспортным средством (автобусом).

1. общие сведения;

III. Приложения:

Общие сведения

ГБОУ «Опочечкая специальная (коррекционная) школа-интернат для детей-сирот и детей, оставшихся без попечения родителей, с ограниченными возможностями здоровья»

(Наименование ОУ)

Тип ОУ: специальное коррекционное

Юридический адрес ОУ: Псковская область, г.Опочка,

ул. Набережная - 1

Фактический адрес ОУ: Псковская область, г.Опочка,

ул. Набережная - 1

Руководители ОУ:

Директор (заведующий): Чушева Людмила Николаевна т. 22031

(фамилия, имя, отчество) (телефон)

Заместитель директора

по учебной работе: Ильина Ольга Алексеевна т. 2-193-7

(фамилия, имя, отчество) (телефон)

Заместитель директора

по воспитательной работе: Михайлова Нина Ивановна т. 2-19-37

(фамилия, имя, отчество) (телефон)

Ответственные работники

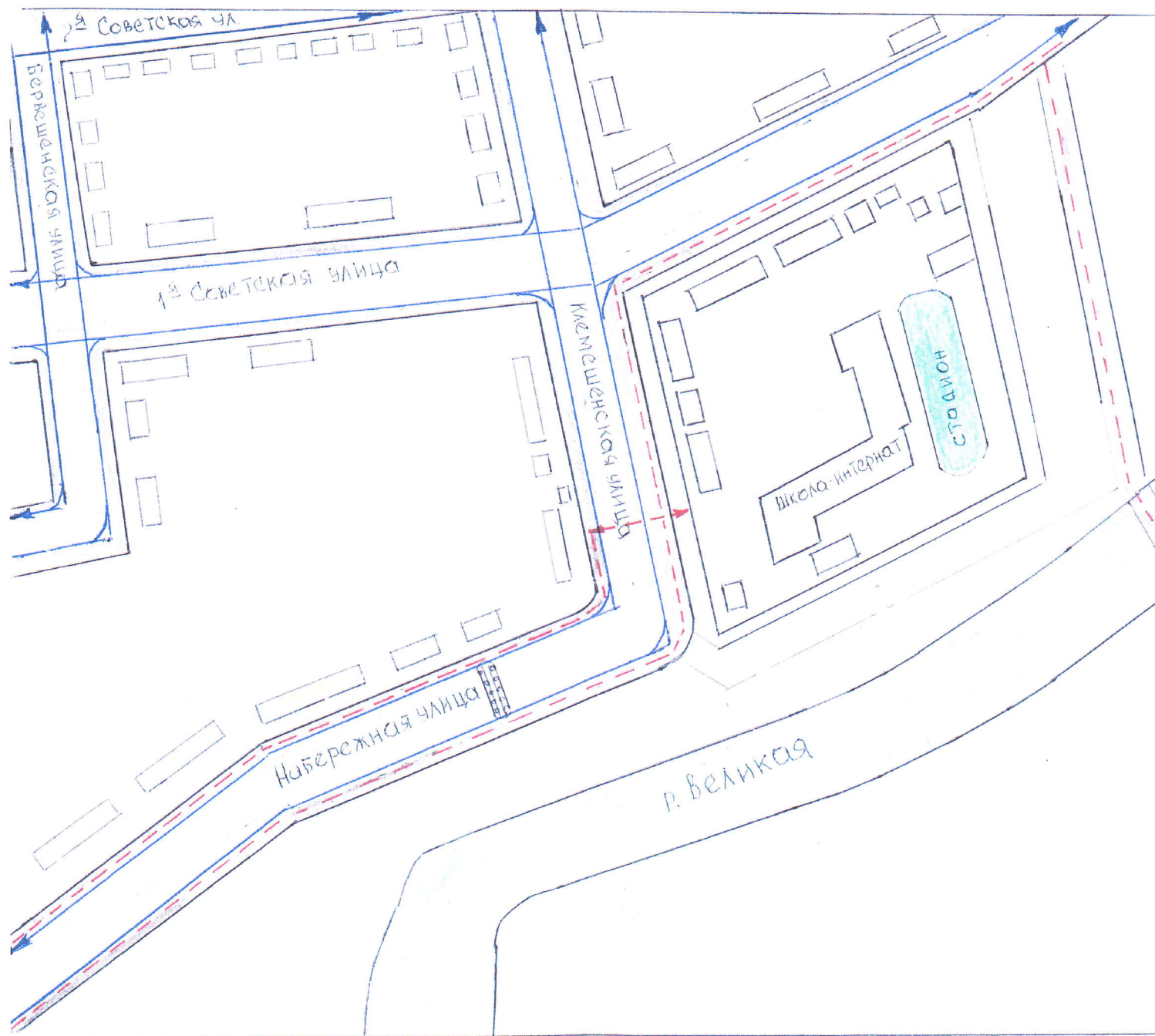
муниципального органа





образования: Дмитриева Светлана Юрьевна т. 2-10-19



(фамилия, имя, отчество) (телефон)

Ответственные от

1. План-схема района расположения ОУ, пути движения транспортных средств и детей (учеников)



-  - жилая застройка
-  - проезжая часть
-  - обочина
-  - искусственная неровность

-  - движение транспортных средств
-  - движение детей (учеников) в (из) школы-интерната

Рекомендации к составлению план-схемы района расположения ОУ

1. Район расположения образовательного учреждения определяется группой жилых домов, зданий и улично-дорожной сетью с учетом остановок общественного транспорта (выходов из станций метро), центром которого является непосредственно образовательное учреждение;

2. Территория, указанная в схеме, включает в себя:

- образовательное учреждение;
- стадион вне территории ОУ, на котором могут проводиться занятия по физической культуре (*при наличии*);
- парк, в котором преподавателями проводятся занятия на открытом воздухе (*при наличии*);
- спортивно-оздоровительный комплекс (*при наличии*);
- жилые дома, в которых проживает большая часть детей (учеников) данного образовательного учреждения;
- автомобильные дороги и тротуары;

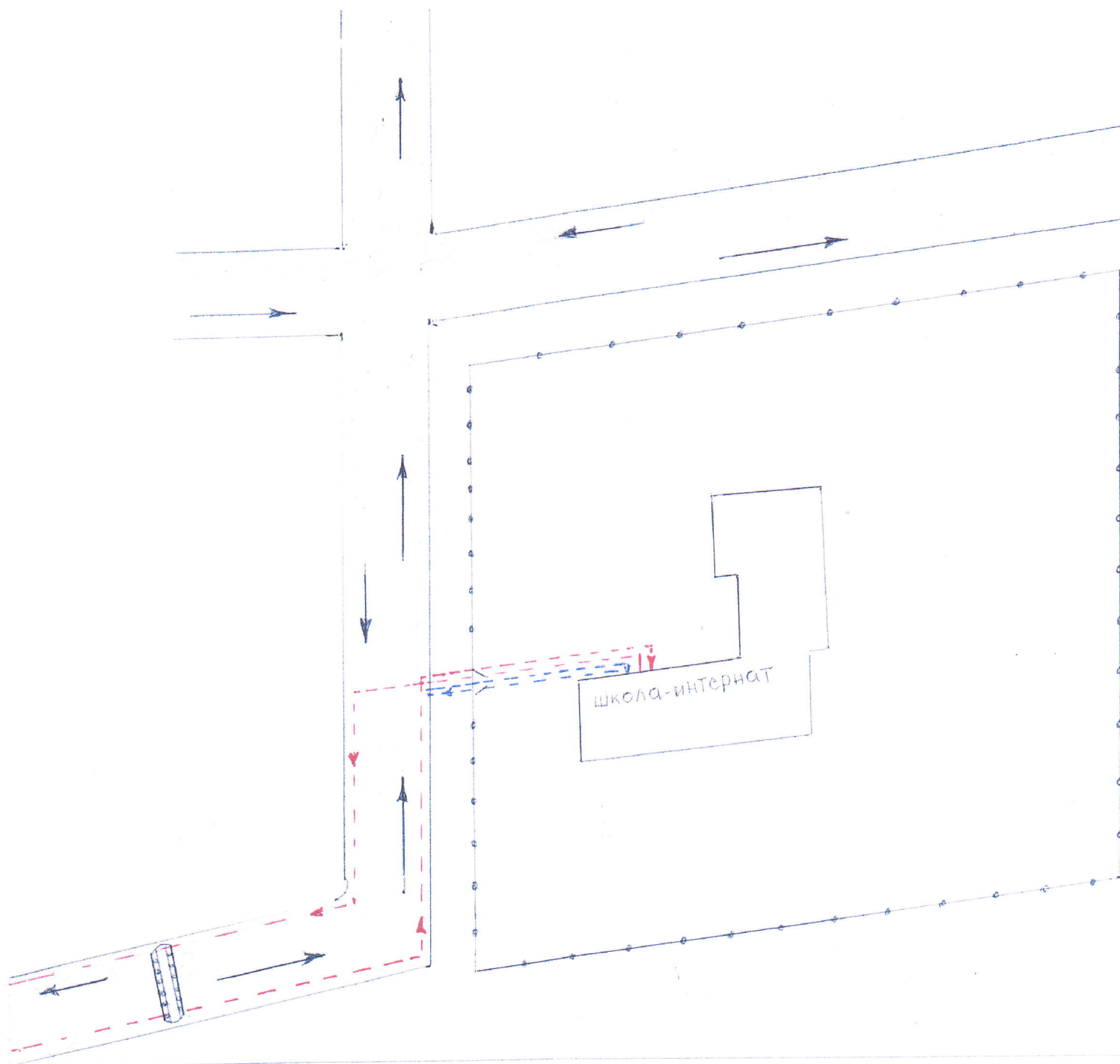
3. На схеме обозначено:






- расположение жилых домов, зданий и сооружений;
- сеть автомобильных дорог;
- пути движения транспортных средств;
- пути движения детей (учеников) в/из образовательного учреждения;
- уличные (наземные – регулируемые / нерегулируемые) и внеуличные (надземные и подземные) пешеходные переходы;
- названия улиц и нумерация домов.

Схема необходима для общего представления о районе расположения ОУ. Для изучения безопасности движения детей на схеме обозначены наиболее частые пути движения учеников от дома (от отдаленных остановок маршрутных транспортных средств) к ОУ и обратно.

При исследовании маршрутов движения детей необходимо уделить особое внимание опасным зонам, где часто дети (ученики, обучающиеся) пересекают проезжую часть не по пешеходному переходу.

2. Схема организации дорожного движения в непосредственной близости от образовательного учреждения с размещением соответствующих технических средств, маршруты движения детей и расположение парковочных мест



-  - ограждение школы интерната и стоянки транспортных средств
-  - искусственная неровность
-  - направление движения детей от остановок маршрутных транспортных средств
-  - направление движения детей от остановок частных транспортных средств
-  - направление движения транспортного потока

Рекомендации к составлению схемы организации дорожного движения в непосредственной близости от образовательного учреждения

1. Схема организации дорожного движения ограничена автомобильными дорогами, находящимися в непосредственной близости от образовательного учреждения;
2. На схеме обозначено:

- здание ОУ с указанием территории, принадлежащей непосредственно ОУ (при наличии указать ограждение территории);

- автомобильные дороги и тротуары;

- уличные (наземные – регулируемые / нерегулируемые) и внеуличные (надземные и подземные) пешеходные переходы на подходах к ОУ;

- дислокация существующих дорожных знаков и дорожной разметки;

- другие технические средства организации дорожного движения;

- направление движения транспортных средств по проезжей части;

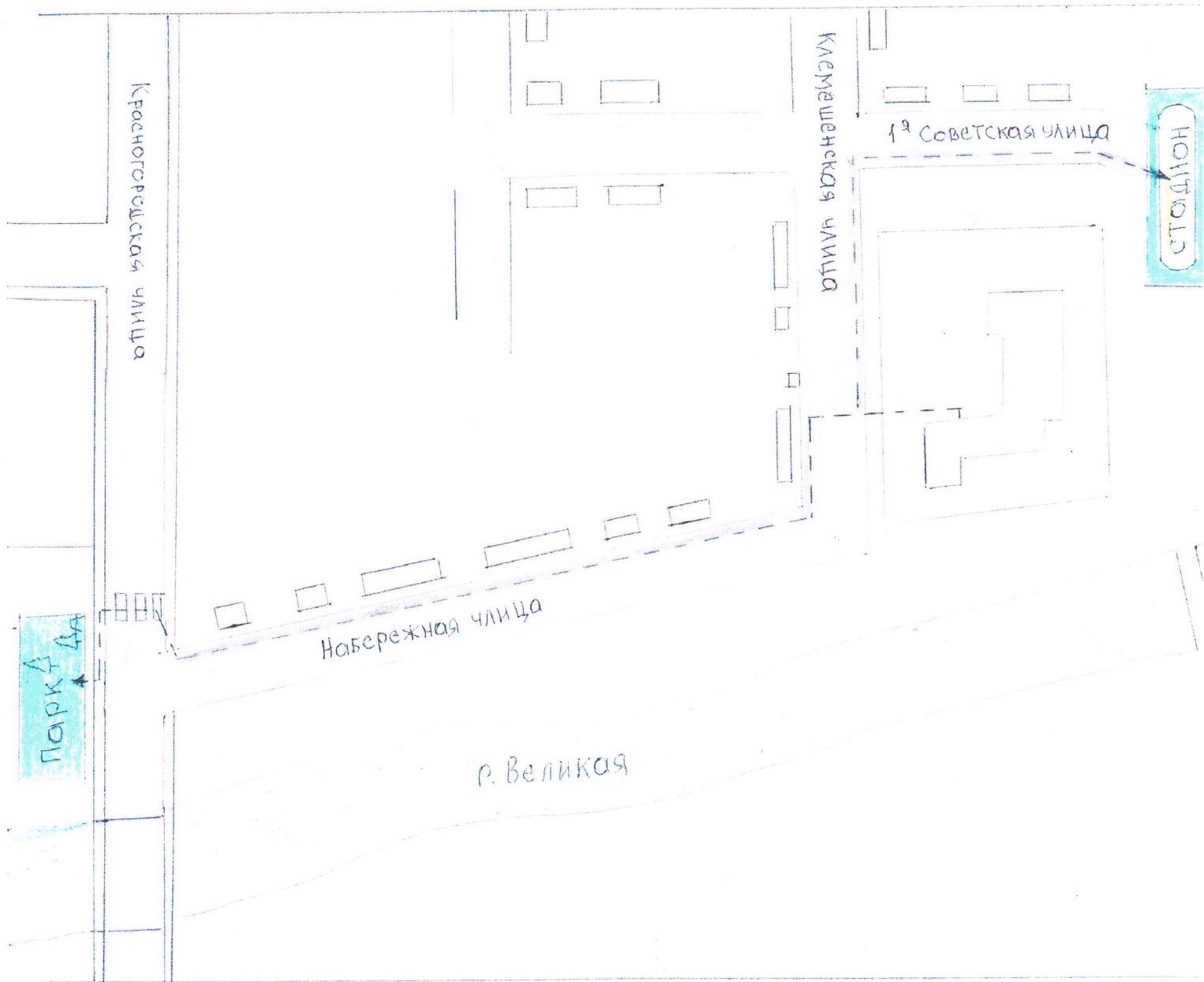
- направление безопасного маршрута движения детей (учеников, обучающихся);


3. На схеме указано расположение остановок маршрутных транспортных средств и безопасные маршруты движения детей (учеников) от остановочного пункта к ОУ и обратно;


4. При наличии стоянки (парковочных мест) около ОУ, указывается место расположение и безопасные маршруты движения детей (учеников) от парковочных мест к ОУ и обратно.

К схеме (в случае необходимости) должен быть приложен план мероприятий по приведению существующей организации дорожного движения к организации движения, соответствующей нормативным техническим документам, действующим в области дорожного движения, по окончании реализации которого готовится новая схема.


3. Маршруты движения организованных групп детей от ОУ к стадиону, парку или к спортивно-оздоровительному комплексу



 - Жилая застройка

 - проезжая часть

 - тротуар

 - направление безопасного движения группы детей к стадиону, парку

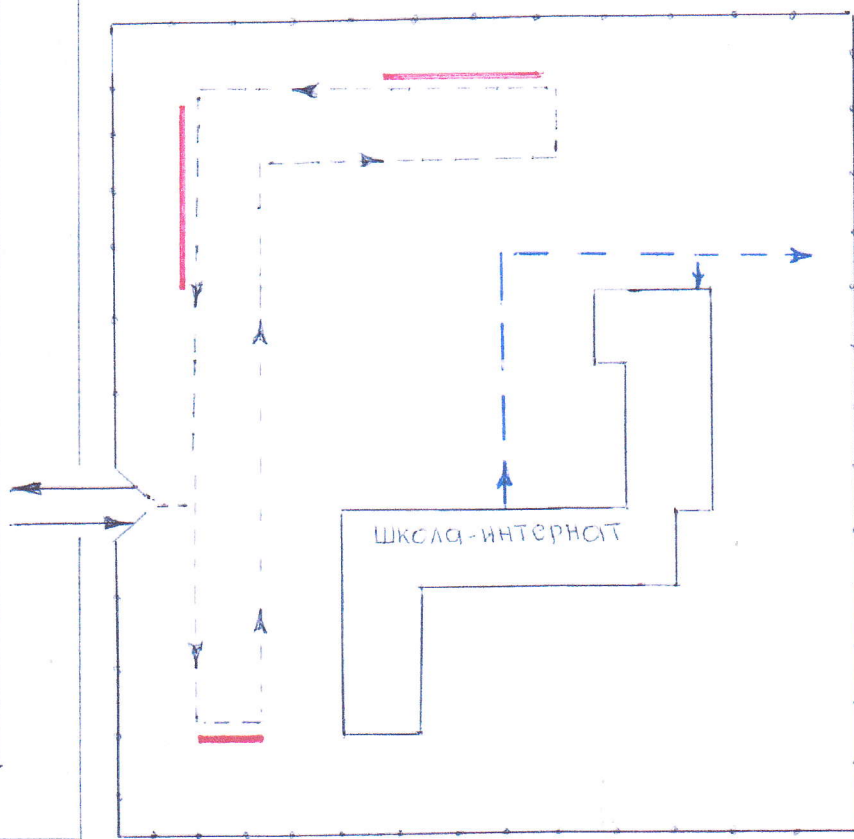
Рекомендации к составлению схемы маршрутов движения организованных групп детей от ОУ к стадиону, парку или к спортивно-оздоровительному комплексу





На схеме района расположения ОУ указываются безопасные маршруты движения детей от ОУ к стадиону, парку или спортивно-оздоровительному комплексу и обратно.

Данные схемы должны использоваться преподавательским составом при организации движения групп детей к местам проведения занятий вне территории ОУ.

Пути движения транспортных средств к местам разгрузки/погрузки и рекомендуемые пути передвижения детей по территории образовательного учреждения

4. Пути движения транспортных средств к местам разгрузки/погрузки и рекомендуемые пути передвижения детей по территории образовательного учреждения



-  - въезд/выезд грузовых транспортных средств
-  - движение грузовых транспортных средств по территории школы-интерната
-  - движение детей и подростков на территории школы-интерната
-  - места разгрузки/погрузки

II. Информация об обеспечении безопасности перевозок детей специальным транспортным средством (автобусом).

Общие сведения:

1.Марка: Фиат-Дукато

Модель: автобус категории М2 класс В

Государственный регистрационный знак: К 121 ЕН60

Соответствие конструкции требованиям, предъявляемым к школьным автобусам: соответствует

2.Марка: ГАЗ-322132

Модель: автобус категории Д класс : В

Государственный регистрационный знак: М805ЕУ

Год выпуска 2013год

Соответствие конструкции требованиям, предъявляемым к школьным автобусам: соответствует

Сведения о водителях автобусов

Фамилия, имя, отчество	Принят на работу	Стаж в категории D	Дата предстоящего мед. осмотра	Период проведения стажировки	Повышение квалификации	Допущенные нарушения ПДД
Цыбин Геннадий Федорович	19.04.2010 г.	7 лет	21.07.2013г.	-	19.10.2013г.	-
Васильев Михаил Николаевич	14.07.2008г.		08.07.2013г.	-	19.10.2013г.	-

2. Организационно-техническое обеспечение:

1) Лицо, ответственное, за обеспечение безопасности дорожного движения:

Борисова Людмила Валентиновна - Заместитель директора по АХЧ назначена приказом №2/12Д от 1.09.2012г., прошла аттестацию 16.05.2014г.

2) Организация проведения предрейсового медицинского осмотра водителя:

осуществляет Федорова Надежда Александровна
(Ф.И.О. специалиста)

на основании приказа №2Д от 1.09.2012г.
действительного до 1.09.2013г.

3) Организация проведения предрейсового технического осмотра транспортного средства:

осуществляет Борисова Людмила Валентиновна

(Ф.И.О. специалиста)

на основании приказа №2/3Д от 1.09.2013г.

действительного до 1.09.2014г.

4) Дата очередного технического осмотра:

Фиат-Дукато - 18.01.2015г

ГАЗ-322132 - 23.08.2014г.

5) Место стоянки автобусов в нерабочее время: гараж ОУ

6) Меры, исключающие несанкционированное использование :

охраняется сторожем

3. Сведения о владельце

Юридический адрес владельца:

Псковская область, г. Опочка, ул. Набережная д-1

Фактический адрес владельца:

Псковская область, г. Опочка, ул. Набережная д-1

Телефон ответственного лица: 2-31-42

4. Сведения об организациях, осуществляющих перевозку детей
специальным транспортным средством (автобусом) -----

5. Сведения о ведении журнала инструктажа: журнал в наличии,
инструктажи проводятся. Начат 1 января 2013 года.

Рекомендации к составлению схемы маршрута движения автобуса ОУ

На схеме указываются населенные пункты, через которые происходит следование автобуса ОУ, оборудованные места остановок для посадки и высадки детей в каждом населенном пункте; непосредственно населенный пункт, где расположено ОУ.

На схеме указан безопасный маршрут следования автобуса ОУ из пункта А в пункт В, а также обозначены:

- жилые дома населенных пунктов;
- здание ОУ;
- автомобильные дороги;
- дислокация существующих дорожных знаков на пути следования автобуса ОУ;
- пешеходные переходы, пересекающие проезжую часть маршрута движения автобуса ОУ;
- другие технические средства организации дорожного движения.

Дополнительно, при наличии трудных (опасных) участков дорог по пути следования автобуса, представляется целесообразным давать их подробное описание с рекомендациями по безопасному преодолению.

Кроме того, рекомендуется дополнять паспорт соответственно фотоматериалами с изображением таких участков, а также с изображением остановочных пунктов и мест ожидания.

Рекомендации к составлению схемы расположения остановки автобуса ОУ

На схеме указывается подъезд в оборудованный «карман» или другое оборудованное место для посадки и высадки детей из автобуса ОУ, и дальнейший путь движения автобуса по проезжей части, а также безопасный маршрут движения детей (учеников) от остановки автобуса ОУ.

На схеме обозначено:

- жилые дома района расположения ОУ;
- здание ОУ;
- ограждение территории ОУ *(при наличии)*;
- автомобильные дороги.

* Дорожно-эксплуатационные организации, осуществляющие содержание УДС, несут ответственность в соответствии с законодательством Российской Федерации (Федеральный закон «О безопасности дорожного движения» №196-ФЗ, КоАП, Гражданский кодекс).